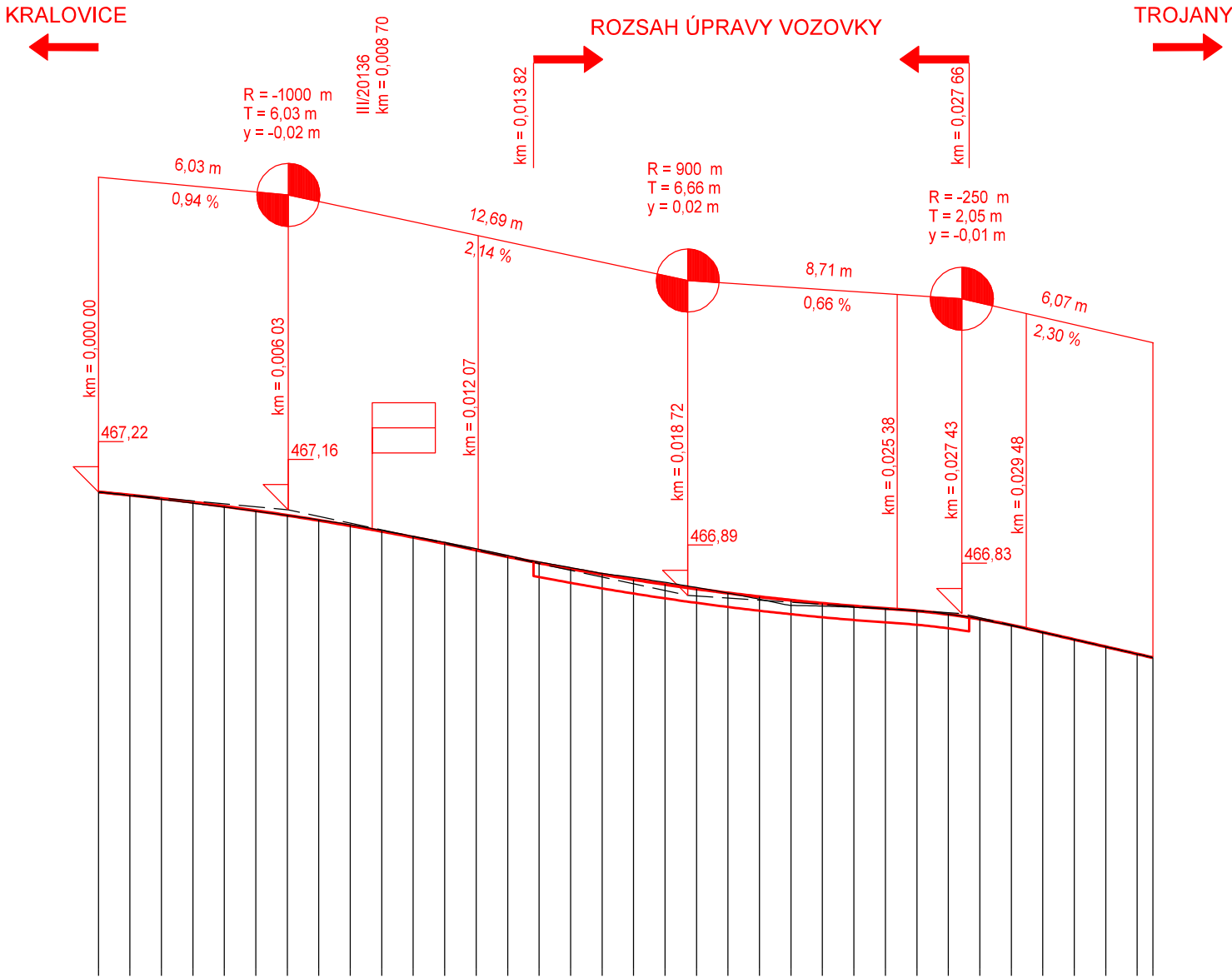


SO 101
PODÉLNÝ PROFIL
km 0 - km 0.033

M 1:200/20

SKLONOVÉ POMĚRY

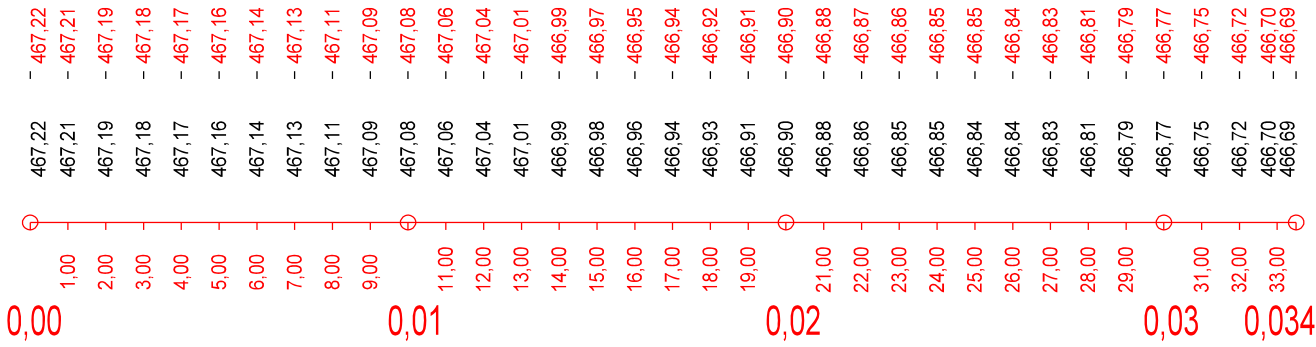


KÓTY NIVELETY

KÓTY TERÉNU

Srov. rovina = 465 m / n. m.

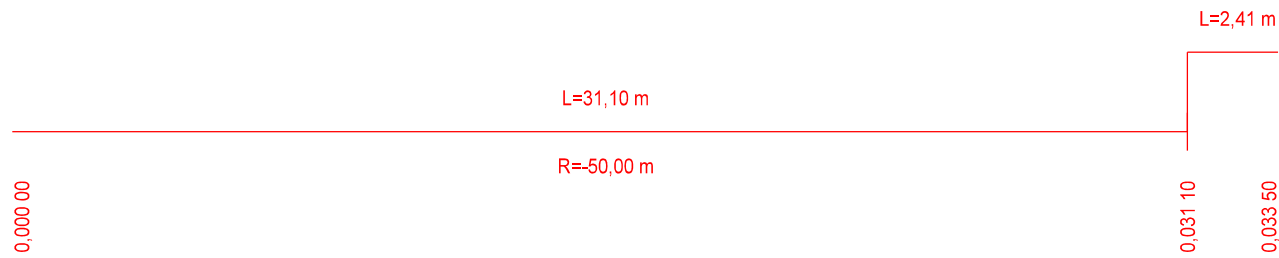
STANIČENÍ








PŘÍČNÉ ŘEZY

SMĚROVÉ POMĚRY

STANIČENÍ



INVESTOR	SPRÁVA A ÚDRŽBA SILNIC PLZEŇSKÉHO KRAJE, P.O., ŠKROUPOVA 18, 306 13 PLZEŇ IČ: 72053119 telefon: 377 172 101 e-mail posta@suspk.eu			
GENERÁLNÍ PROJEKTANT	U-PROJEKT DOS s.r.o., U VAJEČKÁRNÝ 212, 330 33 MĚSTO TOUŠKOV IČ: 04349521 telefon: 775 901 486 e-mail info@u-projekt.cz http://www.u-projekt.cz			
PROJEKTANT ČÁSTI, SO	U-PROJEKT DOS s.r.o., U VAJEČKÁRNÝ 212, 330 33 MĚSTO TOUŠKOV IČ: 04349521 telefon: 775 901 486 e-mail info@u-projekt.cz http://www.u-projekt.cz			
	VYPRACOVAL: ING. JIŘÍ ULMAN 	ÚČEL PD DATUM	DSP / PDPS 12 / 2017	AUTORIZACE (ČKAIT 0202002) ING. JIŘÍ ULMAN 
KRAJ: PLZEŇSKÝ		MĚŘITKO	1 : 200/20	
KATASTRÁLNÍ ÚZEMÍ: KRALOVICE U RAKOVNÍKA		FORMÁT	297 x 500	
STAVBA:	PD - II/201 MARIÁNSKÝ TÝNEC, STABILIZACE SVAHU - HAVARIJNÍ STAV		OZNAČENÍ PŘÍLOHY	
ČÁST PD:	STAVEBNÍ ČÁST		C	
STAVEBNÍ OBJEKT:	SO 101 KOMUNIKACE		1	
PŘÍLOHA:	PODÉLNÝ PROFIL		3	